




## Meghívó


### Nyílt nap és ajánlás-készítő kerekasztal a vízmegtartás és tájvédelem szolgálatában

Tisztelettel meghívjuk Önt a

#### „Távérzékelési és geodéziai lehetőségek a vízmegtartást, valamint a klíma- és tájvédelmet támogató mérnöki tevékenységekhez”

című szakmai nyílt napra és kerekasztal-beszélgetésre.

 **Időpont:** 2025. szeptember 19., péntek

 **Helyszín:** Óbudai Egyetem, Nagyelődó  
(1034 Budapest, Bécsi út 96/B)

A téma rendkívüli időszerűsége és szakmapolitikai jelentősége miatt módosítottuk eredeti rendezvénynaptárunkat. A program célja, hogy közös gondolkodásra és cselekvési irányok megfogalmazására hívja össze a környezetgazdálkodásban, távérzékelésben és geodéziában dolgozó szakembereket, döntéshozókat, kutatókat és hallgatókat.

---

#### A program menete

##### **10:00 – 13:00**

*Előadások a vízmegtartás, klímavédelem és tájhasználat támogatásáról*

Szekcióelnök: **Licskó Béla**, vízügyi távérzékelési szakértő

##### **13:00 – 14:30**

Ebédszünet (egyéni fizetendő – ajánlott éttermek a regisztrációs lapon található)

##### **14:30 – 19:00**

*Kerekasztal-beszélgetés és ajánlás-készítés*

Célunk: közös szakmai ajánlás megfogalmazása arról, hogyan járulhatnak hozzá a távérzékelési és geodéziai eljárások a fenntartható vízmegtartáshoz és a tájvédelemhez.

---

#### Kiket várunk?

Minden érintett szakágazat képviselőit,

– különösen **vízügyi szakembereket, mérnököket, tájépítészeket,**

– **vízmegtartási kezdeményezések vezetőit,**

– a **környezeti modellezéssel, mérnöki térképezéssel és adatfeldolgozással** foglalkozó szakembereket,


– valamint a **témában érintett hallgatókat és fiatal mérnököket.**

---


### Díjátadó

A kerekasztal részeként idén is sor kerül a **Légi Térképészeti és Távérzékelési Emlékérmek** átadására. Az elismerésre történő felterjesztés lehetősége mindenki számára nyitott, a részletes szakmai szempontok elérhetők:

 <https://acrsa.org/hu/index.php/emlekerem>

 Jelölések beküldése: [acrsa@acrsa.org](mailto:acrsa@acrsa.org)


---

 **Figyelem:** A kétnapos Légi Térképészeti és Távérzékelési Konferencia visszatér eredeti, páros években való megrendezéséhez – következő alkalma **2026-ban** lesz, megújult formában.

---

A részvétel ingyenes, de **regisztrációhoz kötött.**

Kérjük, jelentkezzen időben, hogy biztosíthassuk helyét és tájékoztathassuk a további részletekről!

 További információ és regisztráció:

[https://docs.google.com/forms/d/1KxnJdWrAfaKbAgve6G\\_0fFzm1\\_7SIs74FmbCH0ndkvc](https://docs.google.com/forms/d/1KxnJdWrAfaKbAgve6G_0fFzm1_7SIs74FmbCH0ndkvc)

Üdvözlettel az Egyesület vezetősége és Szakmai Bizottsága:

Bakó Gábor, Lehoczky Máté, Licskó Béla, Molnár András, Répás Zoltán, Szabó József, Szatmári József,  
Tóth István, Vízhányó József